

Lavori Educazione Civica
Classe Terza sez. C
Decollatura

Alunne Tramonti Allegra – Aiello Ludovica –
Godino Alice

Il castello di himeji

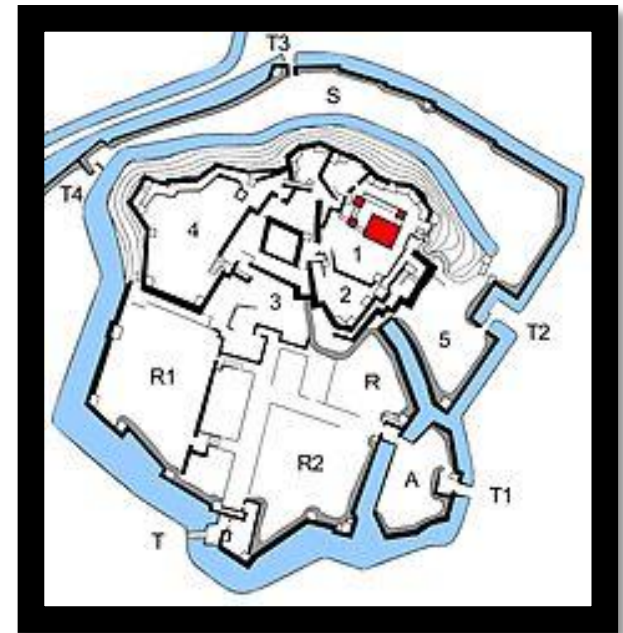


Descrizione

- Il castello di Himeji, 姫路城 è un edificio militare situato nella prefettura di Hyōgo, in Giappone. Anche se conosciuto con il nome di Hakurojō, o Shirasagijō, ovvero airone bianco, questo nome deriva dal colore bianco brillante dell'edificio.
- Per quanto riguarda la struttura esterna dell'edificio, sono presenti più elementi architettonici e difensivi, sono presenti delle fondamenta in pietra e i muri sono bianchi. Molto importante è la struttura difensiva del castello costituita da un labirinto di stradine che conduce al centro. Le porte d'accesso e le mura, sono state costruite in modo da disorientare i nemici con le strade a spirale dove inoltre sono presenti diversi vicoli ciechi però non è mai stato attaccato il castello, quindi il sistema difensivo non ha potuto dare prova della sua efficacia. Le tegole sono fissate con lo stucco con anche la presenza di stemmi delle casate. Le finestre sono protette da delle grate che proteggono dalle frecce di eventuali nemici, esse sono decorate con lacca nera e foglie d'oro per evitare la propagazione di un eventuale incendio. Le aperture sui consentivano ai soldati di difendere il castello. Da ciò deriva la differente forma per le armi da fuoco.

Descrizione interna

- Al primo piano si trovano vari servizi, la raccolta dell'acqua e in più ci venivano deposte le armi.
- Al secondo piano sono presenti dei nascondigli per le imboscate e sono presenti altre stanze dove sono conservate le armi.
- Al terzo piano sono presenti delle finestre alte in modo da far uscire il fumo in caso di un attacco, esse sono raggiungibili solo con delle scale.
- Al quarto piano è presente il pilastro che sorregge, esso è alto 25 m e sostiene il castello da circa 400 anni.
- Al quinto piano dovevano esserci delle finestre, anche se successivamente murate, al quinto piano si trova un santuario con il Kami del castello nel punto più alto.



Immagini del castello




EDUCAZIONE CIVICA
INDIA



TAJ MAHAL

STRUTTURA

Il complesso architettonico del Taj Mahal si compone di cinque elementi principali: il darwaza (portone), il bageecha (giardino), il masjid (moschea), che rappresenta il luogo di culto dei pellegrini e la struttura che santifica l'intero complesso, il mihran khana ("casa degli ospiti", chiamata anche jawab) ed infine il mausoleum ovvero la tomba dell'imperatore Shah Jahan. Inoltre ulteriori strutture secondarie sorgono addossate alle mura che dividono il complesso dall'esterno (esse lo cingono per tre lati, poiché il lato settentrionale prospiciente il fiume è libero) e sono: i due portali secondari ed otto torri ottagonali.



All'interno del giardino, si trovano aiuole di fiori, canali d'acqua che riflettono l'immagine del Taj e viali alberati. Esso è suddiviso in quattro parti da due canali che si intersecano in modo ortogonale al centro; ognuna delle quattro parti è a sua volta divisa in ulteriori quattro parti da viali percorribili. Il mausoleo vero e proprio invece, è una struttura alta nel suo punto più elevato 68 metri ed è posto al di sopra di una sopraelevazione di forma quadrata dove ai suoi quattro vertici sono posti quattro minareti.

CURIOSITÀ



Possiamo dire che visto di prospetto l'edificio è, nella sua massima semplificazione, un rettangolo sovrastato da un arco ogivale la cui forma viene ripresa, poi, in ogni parte della struttura: si vedano ad esempio le nicchie presenti lungo ogni faccia dell'edificio e riprese in tutte le strutture del complesso del Taj Mahal. La struttura presenta anche diversi minareti, all'interno dei quali è posta una scala spiroidale che lo attraversa lungo tutta la sua altezza per permettere così di raggiungerne anche la cima.



UNESCO



Organizzazione delle Nazioni Unite per l'Educazione, la Scienza e la Cultura, istituita a Parigi 4 novembre 1946, è nata dalla generale consapevolezza che gli accordi politici ed economici non sono sufficienti per costruire una pace duratura e che essa debba essere fondata sull'educazione, la scienza, la cultura e la collaborazione fra nazioni, al fine di assicurare il rispetto universale della giustizia, della legge, dei diritti dell'uomo.

PATRIMONIO MONDIALE DELL'UMANITÀ

L'identificazione, la protezione, la tutela e la trasmissione alle generazioni future del patrimonio culturale e naturale di tutto il mondo rientrano tra le missioni principali dell'UNESCO. Il Patrimonio rappresenta l'eredità del passato di cui noi oggi beneficiamo e che trasmettiamo alle generazioni future. Il nostro patrimonio, culturale e naturale, è fonte insostituibile di vita e di ispirazione.





Sito dell'Unesco

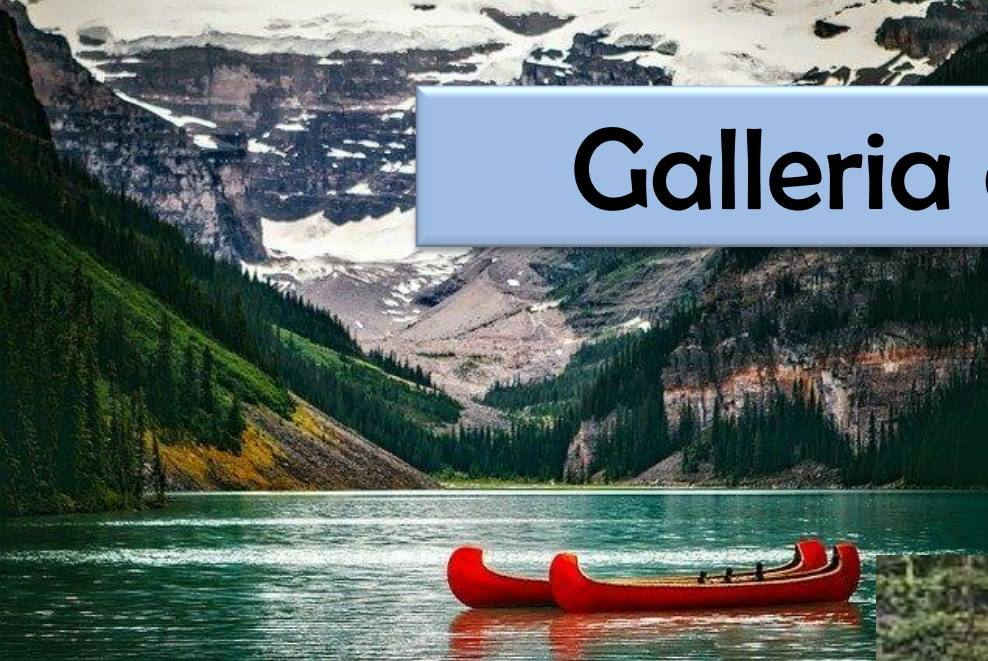
Parco delle Montagne Rocciose Canadesi

Il Canada è conosciuto in tutto il mondo per molte cose, una in particolare, sono gli splendidi paesaggi che ci sono, uno dei tanti le Montagne Rocciose Canadesi.

descrizione

Le Montagne Rocciose Canadesi è una catena di montagne che attraversa gli Stati Uniti e il Canada per 4800 km di splendido paesaggio. Il monte più alto che troviamo è Il Monte Robson con i suoi 3.954 m. All'interno delle montagne troviamo 5 parchi nazionali, che sono patrimonio dell'Umanità; i parchi di Banff, Jasper, Kootenay, Yohocontinua e il Waterton. Il parco Banff è il più antico tra tutti, istituito nel 1885; questo presenza numerosi laghi dove si può praticare la pesca e immersioni. Il Jasper è il parco più ampio e quello con la fauna più sviluppata: orsi, il coyote, alci, castori, volpi, aquile, gufi...in più si possono ammirare anche laghi, cascate e sorgenti. Il parco nazionale di Kootenay è la meta preferita per chi vuole fare campeggio e trekking, per la splendida natura che si ammira. Il parco Waterton, anche qua si ammira una splendida natura, ed è un luogo perfetto per chi vuole andare in bici attraverso i suoi sentieri, in più qua si trova anche un hotel «l'Hotel Principe di Galles» che ha la vista sull'incantevole lago. Infine il Parco Nazionale Yoho è il più piccolo tra tutti, i due laghi che ci si trovano sono i punti di maggior interesse turistico, il Lago O'Hara, con le acque di color turchese, e il Lago Smeraldo che da come indica il nome le acque hanno un colore meraviglioso

Galleria d'immagini



Perché patrimonio dell'Unesco e quando

Le Montagne Rocciose Canadesi e parchi all'interno sono stati dichiarati patrimonio dell'Unesco per la sua bellezza naturalistica e per la biodiversità. All'interno della regione si trova la cosiddetta argillite di Burgess, che venne inclusa nell'elenco dei patrimoni dell'umanità dell'UNESCO fra il 1980 e il 1990, quando il sito venne poi incorporato all'interno del parco delle Montagne Rocciose canadesi, a sua volta patrimonio dell'umanità.

